

LEGENDA:

GRANICA TERENU OPRACOWANIA

GRANICA AKTUALIZACJI MAPY

GRANICE I NUMERY DZIAŁEK


















GRANICE I OZNACZENIA TERENÓW O RÓŻNYM PRZEZNACZENIU W MPZP

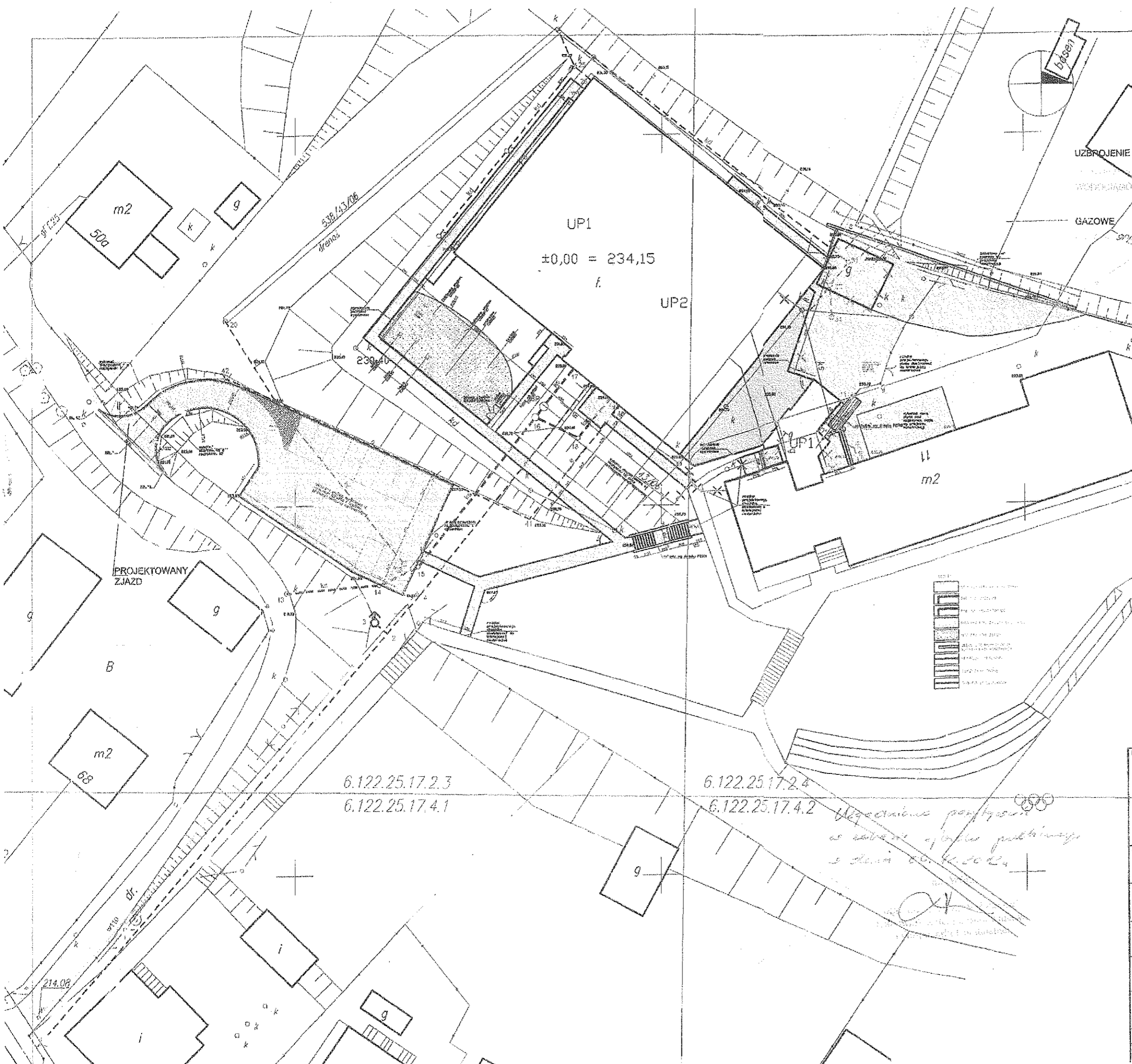
UZBROJENIE ISTNIEJĄCE:

UZBROJENIE PROJEKTOWANE wg ZUDP z dn. 20.03.2012

KANALIZACJI DESZCZOWEJ - ZUDP 538/43/08

GAZOWE - ZUDP 538/43/08

-  BUDYNKI ISTNIEJĄCE
-  BUDYNKI ISTNIEJĄCE PRZEZNACZONE DO ROZBIÓRKI
-  BUDYNKI PROJEKTOWANE
-  PRZYŁĄCZE ELEKTROENERGETYCZNE PRZEWDZIANE DO SKRÓCENIA
-  PRZYŁĄCZE GAZOWE PRZEWDZIANE DO SKRÓCENIA
-  INSTALACJA KANALIZACJI SANITARNEJ PRZEWDZIANA DO SKRÓCENIA
-  PROJEKTOWANE UZBROJENIE:
-  PROJEKTOWANE PRZYŁĄCZE WODOCIĄGOWE
-  PROJEKTOWANA PRZEBUDOWA PRZYŁĄCZA GAZOWEGO
-  PROJEKTOWANA SKRZYNIKA GAZOWA
-  PROJEKTOWANA SKRZYNIKA ELEKTRYCZNA
-  PROJEKTOWANA KANALIZACJA SANITARNA
-  SEPARATOR TŁUSZCZÓW
-  PROJEKTOWANA KANALIZACJA DESZCZOWA
-  PROJEKTOWANA INSTALACJA ELEKTRYCZNA
-  PROJEKTOWANA LATARNIA
-  PROJEKTOWANA INSTALACJA CIEPŁOWNICZA





UP1  
±0,00 = 234,15

UP2

±0,00= 234,15 m.n.p.m

UWAGA: ZAKRES WSZYSTKICH UCIAŹLIWOŚCI W GRANICACH DZIAŁKI

 <b>ABR</b> <b>PROJEKT</b> KONSTRUKCJE BUDOWLANE I INŻYNIERSKIE <small>AGNIESZKA REJDYCH, WYZWIENIA 1016 GÓRNYCH          TEL. 425 430 616, KONTAKT@ABRPROJEKT.COM</small>			
<b>INWESTOR:</b> Gmina Godów ul. 1 Maja 53 44-340 Godów			
<b>INWESTYCJA:</b> Projekt zajazdu publicznego z drogi powiatowej ulicy 1 Maja (nr. 6016 Śl) w Godowie (dz. nr 677/105) poprzez działkę (dz. nr 18 151/37) skłaniającą drogę gminną do działki nr 138 do planowanego budynku hali sportowej przy Szkole Podstawowej w Godowie			
<b>PROJEKTANT:</b>	<b>BRANŻA:</b>	<b>NR. MAPOWY:</b>	<b>PODPIS:</b>
mgr inż. Agnieszka Rejdych	BRANŻA: EKSPLOATACJA	NR. MAPOWY: 100000	
<b>OPRACOWAŁ:</b>	<b>BRANŻA:</b>	<b>NR. PROJEKTU:</b>	<b>PODPIS:</b>
		262012	
<b>SKALA:</b> 1:500	<b>FORMAT:</b> A3	<b>STADIUM:</b> PR	<b>BRANŻA:</b> NR: <b>01</b>
<b>TYTUŁ RYSUNKU:</b> ZAGOSPODAROWANIE DZIAŁEK	<b>DATA:</b> 12.2012	<b>PZT:</b>	<b>NR STRONY:</b> 387

*Uzasadnienie przyjęcia w ramach projektu publicznego z drogi powiatowej ulicy 1 Maja*